

Szám: 01/ 47 - *96* / 2024.

## ELŐTERJESZTÉS

**Készült:** A Képviselő-testület 2024. július 4-i rendes, nyílt ülésére

**Tárgy:** X. Mapei Tihanyi Félmaraton sportrendezvény engedélykérelme

**Melléklet:** 1 pld. kérelem

**Előterjesztő:** Tósoki Imre polgármester

**Ellenjegyezte:** dr. Nagy Ruzstem Zoltán jegyző

**Előterjesztést készítette:** Szabó Kálmán

**Tárgyalás:** nyilvános ülés

zárt ülés

**Elfogadás:** egyszerű többség

minősített többség

**Véleményezi:** Pénzügyi és Gazdasági Bizottság

Szociális Bizottság

Tisztelt Képviselő-testület!

### I./ „X. MAPEI Tihanyi Félmaraton” megrendezéséhez névhasználati engedély megadása

A Bowman and Becker Kft. (2462 Martonvásár, Dózsa György út 2.) képviselőjében Keczán Pál ügyvezető 2024. március 25-én kérelmet nyújtott be az önkormányzathoz, amelyben - a Tihany név felvételéről és használatáról szóló 8/2016.(VI.28.) önkormányzati rendelet 4.§ c) pontja értelmében - az általuk 2024. október 5. napján megszervezésre kerülő „Tihanyi Félmaraton” elnevezésű sportesemény megnevezésében a „Tihany” név használatához kér engedélyt.

HATÁROZATI JAVASLAT:

**Tihany Község Önkormányzat Képviselő-testületének  
... /2024. (VII.4.) önkormányzati határozata**

Tihany Község Önkormányzatának Képviselő-testülete megtárgyalta a Bowman and Becker Kft. „Tihany” név használata iránti kérelmét és a Tihany név felvételéről és használatáról szóló 8/2016. (VI.28.) Önkormányzati rendelet 4.§ c) pontja értelmében a kérelmező részére egy alkalomra, 2024. október 5. napjára tervezett rendezvényhez, ill. annak megszervezése, reklámozása kapcsán engedélyezi a Tihany név használatát az alábbi formában: „X. MAPEI Tihanyi Félmaraton”.

**1./ A Képviselő-testület kéri a jegyzőt, hogy a névhasználat nyilvántartásba vételéről gondoskodjon.**

**Határidő: 2024. augusztus 31.**

**Felelős: jegyző**

**Kapja: kérelmező**

**II./ „X. MAPEI Tihanyi Félmaraton” megrendezéséhez útvonal használati engedély megadása**

A korábbi években is megrendezésre került Tihanyi Félmaraton futóversenyek szervezője, a Bowman and Becker Kft. képviseletében Keczán Pál ügyvezető azzal a kérelemmel fordult az önkormányzathoz, hogy a 2024. október 5. napjára meghirdetett „X. MAPEI Tihanyi Félmaraton” településen történő lebonyolítását támogassa.

A verseny 3 km-es, 5 km-es, 11 km-es és 21 km-es távokon került meghirdetésre, az egyes távok részletes útvonalát a mellékelt kérelem tartalmazza. A távok rajtja 11:00 ill. 12:00 órakor lesznek, bizonyos mértékű szakaszolásokkal. A versenyközpontnak a Club Tihany ad otthont.

A versenyen az alábbi útszakaszokon negyedpályás szűkítést kívánnak alkalmazni, az önkormányzattal egyeztetve:

- Klebelsberg Kunó út a Fürdőtelepi utcától Balatonfüred irányába a kerékpárút átkeléséig (7117-es út), a futók a forgalmi iránnyal szemben, a hegy felőli oldalon futnának délről északi irányba,
- Lepke sor a 7117-es út és az Itató-köz között
- Klebelsberg Kunó úttól a Fürdőtelepi utcán a Kossuth Lajos utcáig, a futók a forgalmi iránnyal szemben, a Balaton felőli oldalon futnának keletről nyugati irányba.
- Kossuth Lajos utca / Cserhegy utca a Rendeskő utca és a Club Tihany területe / a Rév bekötőútja között (7117-es út) , a futók a forgalmi iránynak megfelelő irányba futnának északról déli irányba.

A versenyen a futók útvonalát jelzőoszlopokkal, ill. jelzőszalaggal biztosítják azokon a szakaszokon, ahol negyedpályás szűkítést alkalmaznak, ügyelve arra, hogy a keresztirányú forgalmat, kapubeállókat stb. ne korlátozzák.

A versenyen az útvonal kockázatosabb részein jelzőőrökkel, polgárőrökkel, ill. szükség szerint a Rendőrséggel együttműködve biztosítják a futók ill. a többi közlekedő biztonságát és tájékoztatását.

A verseny útvonalán a kiemelt fontosságú helyek azok a pontok, ahol a futók útvonala közutat keresztez v. pedig közútra vezetődik rá (a szalagozás mögé). Ezek biztosításáról - a gépjárműforgalom elengedése mellett – a Balatonfüredi Rendőrkapitánysággal is egyeztetnek.

Kérem az előterjesztés megvitatását és a határozati javaslat elfogadását.

HATÁROZATI JAVASLAT:

*Tihany Község Önkormányzat Képviselő-testületének*

... /2024. (VII.4.) önkormányzati határozata

Tihany Község Önkormányzatának Képviselő-testülete a Bowmand and Becker Kft. (2462 Martonvásár, Dózsa György út 2, képviselőjében: Keczán Pál ügyvezető) kérelmét megtárgyalta, és a 2024. október 5 napjára meghirdetett X. MAPEI Tihanyi Félmaraton megrendezését az alábbi feltételekkel támogatja:

- a szervező egyeztetni köteles a Balatonfüredi Rendőrkapitánysággal és a Magyar Közút Veszprém Megyei Igazgatóságával a nem önkormányzat kezelésében lévő útszakaszok használatáról,
- a szervező köteles a verseny által érintett útvonalon, annak teljes időtartama alatt biztosítani a forgalom haladását,
- a verseny előtt min. 30 nappal köteles a verseny útvonalát és a frissítópontok helyszínét az önkormányzati hivatalban bemutatni;
- a szervező – a Képviselő-testület 243/2019.(IX.19.) számú határozata alapján - az engedély feltételeként köteles 1000 fő feletti résztvevő esetén 1.000.000,- Ft, 500-1000 fő közötti résztvevő esetében 500.000,- Ft, 500 fő alatti résztvevő esetében 250.000,- Ft kauciót megfizetni, mely a település sporteseménnyel érintett területeinek helyreállítását (szemét összegyűjtése, károk kijavítása stb.) követően visszajár. Amennyiben a helyreállítási kötelezettségének a szervező nem tesz eleget, abban az esetben a kauciót az önkormányzat visszatartja, ill. amennyiben a helyreállítás többletköltségekkel jár, az a szervezőt terheli. A többletköltség megfizetésének elmaradása esetén – a végrehajtás érdekében – az önkormányzat eljárást indít a szervező ellen. Kötelezettségzegés esetén számára további támogatás sportesemény szervezéséhez nem nyújtható.

1./ A testület felhatalmazza a polgármester a fentiek szerinti engedély kiadására.

**Határidő:** 2024. október 05.

**Felelős:** polgármester

**Kapja:** műszaki csoportvezető, pénzügyi vezető

Tihany, 2024. június 27.



Tósoki Imre  
polgármester

Az előterjesztés törvényes!

dr. Nagy Rusztem Zoltán  
jegyző



**TIHANY KÖZÖS ÖNKORMÁNYZATI HIVATAL**

Tósoki Imre Polgármester Úr részére


**Tisztelt Polgármester Úr!**

Az elmúlt évekhez hasonlóan 2024-ben is megrendezésre kerülne a Tihanyi Félmaraton, amelyet 2024. október 5-én tervezünk megrendezni. Jelen levelünkkel szeretnénk az Önkormányzat hozzájárulását kérni, illetve az ezzel kapcsolatos, szokásos együttműködési megállapodás megkötését kezdeményezni.

A verseny 3 km-es, 5 km-es, 12 km-es és 21 km-es távokon került meghirdetésre. A versenyközpont a Club Tihanyban lesz. A távok rajtjai 11:00, illetve 12:00 órákor lesznek, bizonyos mértékű szakaszolásokkal.

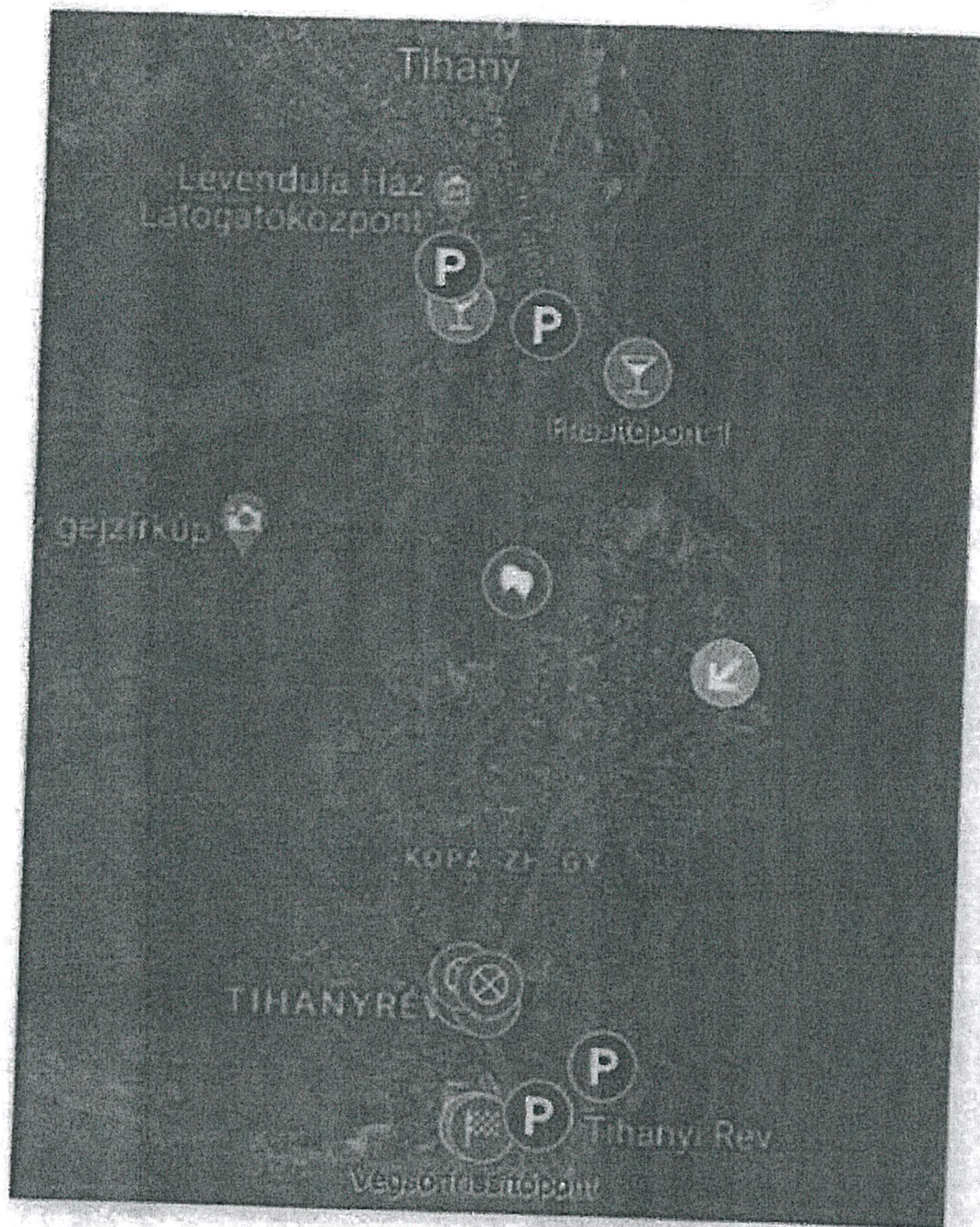
A verseny egyes távjainak az útvonala az alábbi

**3 km-es táv:** Club Tihany – Rév előtt balra kerékpárút – tovább Kenderföld út – balra kerékpárút, a mezőny a Plage 18 magasságában visszafordul a kerékpárúton és a Club Tihanynál végez.



**5 km-es táv:** Club Tihany – Rév előtt balra kerékpárút – tovább Kenderföld út – balra kerékpárút – a mezőny a Lepkesornál lévő delta elágazás előtt ráfordul bal irányban a

Fürdőtelepi utcára – balra a Kossuth Lajos utcára – tovább a Cserhegyen - tovább a Halász utcán – tovább a Rév utcán - jobbra befut a Club Tihanyba és ott végez.



21 km-es és 12 km-es táv: Club Tihany – Rév előtt balra kerékpárút – tovább Kenderföld út – balra kerékpárút – tovább Klebelsberg Kuno út – Fürdőtelepi utca – Hajóállomási strandnál rá a kerékpárútra (Fürdőtelepi utcával, illetve a Lepkesorral párhuzamosan) – balra Lepkesor – balra Itató-kőz – balra Diósi utca – balra Jegenye sor – balra Róka utca – jobbra Fecske utca – át a 7117-es úton – balra kerékpárút – jobbra Major utca – balra Rendeskő utca – jobbra Kossuth Lajos utca, majd Cserhegy utca, majd Halász utca, majd pedig a Rév utca – balra Club Tihany (a 21 km ezt az útvonalat kétszer futja, a kör ismétlés a Kenderföld útnál történik)



A rendezvény tervezett időbeli ütemezése az alábbi

2024. 10. 2. (szerda)	odaszállítás, depózás (Club Tihany)
2024. 10. 3. (csütörtök)	odaszállítás, depózás, a versenyközpont építése (Club Tihany)
2024. 10. 4. (péntek)	a versenyközpont és a pálya építése, a biztosítóeszközök telepítése az út mellé
2024. 10. 5. (szombat)	a biztosítóeszközök elhelyezése negyedpályán, verseny (várhatóan 11:00-15:30), ezután elkezdjük felszámolni a biztosítóeszközöket
2024. 10. 6. (vasárnap)	a versenyközpont bontása, az eszközök szállításra kész összeállítása a depózás helyére (Club Tihany)
2024. 10. 7. (hétfő)	elszállítás

A rendezvény napjának tervezett időbeli ütemezése az alábbi

Október 5., 8:00	Nyit a versenyközpont
Október 5., 9:55	400M Babyrun bemelegítés
Október 5., 10:00	400M Babyrun rajt
Október 5., 10:55	3K bemelegítés
Október 5., 11:00	3K rajt
Október 5., 11:55	5K, 12K, 21K, 21K páros bemelegítés
Október 5., 12:00	5K, 12K, 21K, 21K páros rajt
Október 5., 15:00	Eredményhirdetés
Október 5., 16:00	Tombola

További adatok, körülmények

Egyeztetünk továbbá a Magyar Közúttal a nem az Önkormányzat kezelésében lévő útszakaszok használatáról, illetve a Rendőrség illetékeseivel.

A rendezvényen a futók létszáma limitáltan 1500 fő, a rendezvény látogatóinak összlétszáma messze nem éri el az 5000 főt, valamint jelentős forgalomkorlátozással nem jár, mivel a verseny által érintett útvonalon mindkét irányban biztosítjuk a forgalom haladását. Egyirányúsítást, felpályás útzárást nem kérünk, nem építünk ki.

Hasonlóan az elmúlt évekhez a versenyen az alábbi útszakaszokon negyedpályás szűkítést alkalmaznánk, az Önkormányzattal egyeztetett módon:

- Klebelsberg Kunó út a Fürdőtelepi utcától Balatonfüred irányába a kerékpárút átkeléséig (7117-es út), a futók a forgalmi iránnyal szemben, a hegy felőli oldalon futnának délről északi irányba
- Lepkesor a 7117-es út és az Itató köz között
- Klebelsberg Kunó úttól a Fürdőtelepi utcán a Kossuth Lajos utcáig, a futók a forgalmi iránnyal szemben, a Balaton felőli oldalon futnának keletről nyugati irányba
- Kossuth Lajos utca / Cserhegy utca az Rendeskő utca és a Club Tihany területe / a rév bekötőútja között (7117-es út), a futók a forgalmi iránynak megfelelő irányba futnának északról déli irányba

### A verseny biztosítása

A versenyen a futók útvonalát jelzőoszlopokkal, illetve jelzőszalaggal biztosítjuk azokon a szakaszokon, ahol negyedpályás szűkítés alkalmazunk, ügyelve arra, hogy a keresztirányú forgalmat, kapubeállókát stb. ne korlátozzuk.

A versenyen az útvonal kockázatosabb részein jelzőőrökkel, polgárőrökkel, illetve szükség szerint a Rendőrséggel együttműködve biztosítjuk a futók, illetve a többi közlekedő biztonságát, tájékoztatását.

A verseny útvonalán a kiemelt fontosságú helyek azok a pontok, ahol a futók útvonala közutat keresztez, vagy pedig közútra vezetődik rá (a szalagozás mögé). Ezek biztosításáról, a gépjárműforgalom engedése mellett, egyeztetünk a rendőrséggel is.

Ilyen helyek az alábbiak (zárójelben a GPS koordináták):

- átengedés a Rév utcán a Club Tihany főbejáratánál (46.89164, 17.89003) a rajtnál
- átengedés a Rév utcán a Kenderföld út magasságában (46.89249, 17.88951) a 3 km-es táv befutójánál
- átengedés a Klebelsberg Kunó úton Fürdőtelepi út csomópontjánál (46.91071, 17.89157)
- átengedés a Kossuth Lajos utcára Fürdőtelepi út csomópontjánál (46.907645, 17.890948) - Csak az 5K táv esetén, korlátozott ideig.
- rávezetés a kerékpárútra a Fürdőtelepi úton a Hajóállomási strand végénél Balatonfüred irányába (46.91831, 17.89022)
- átengedés a 7117-es úton a Fecske utcánál (46.91844, 17.87374)
- rávezetés a Kossuth Lajos utcára az Rendeskő utcánál (46.90845, 17.8907)

A Club Tihanyi rajtot követően a futóink a Kenderföld úton haladnak egyirányban, ezért a versenyzőink biztonsága érdekében kérjük, hogy engedélyezzék a Rév utca – Kenderföld utca találkozásánál levő parkoló ideiglenes lezárását a verseny napján. Továbbá a Kenderföld utca lakóházainak megközelítése szempontjából kérjük, hogy a Kenderföld utca lezárását a Hotel Tihany Atrium irányából feloldani szíveskedjen október 4-től október 5., 15:00-ig.

A verseny útvonaláról, illetve a fenti kiemelt fontosságú pontokról az alábbi nagyítható térkép nyújt további részletes információkat:

[https://www.google.com/maps/d/u/1/viewer?hl=hu&ll=46,90678247645717%2C17.89213167548782&z=14&mid=1hbsnzt\\_bVS-URrVm2c4Xsqhai7OqnME](https://www.google.com/maps/d/u/1/viewer?hl=hu&ll=46,90678247645717%2C17.89213167548782&z=14&mid=1hbsnzt_bVS-URrVm2c4Xsqhai7OqnME)

A verseny szervezője a Bowman and Becker Kft.

Székhely: 2462 Martonvásár, Dózsa György út 2.

Adószám: 25789485-2-07

Képviselek: Kecán Pál Máttyás vagy Kecán Máté ügyvezetők (önállóan)

A fentiekhez kapcsolódóan, a verseny vonatkozásában – hivatkozással a Tihany név felvételéről és használatáról szóló, Tihany Község Önkormányzat Képvisele-testületének 8/2016. (VI.28.) önkormányzati rendeletére – kérelmezni szeretnénk a Tihany név használatát a Képviselettestületnél.

- A kérelmező megnevezése és székhelye: Bowman and Becker Kft.; 2462 Martonvásár, Dózsa György út 2.
- A kérelmező tevékenységi köre: 8230 '08 Konferencia, kereskedelmi bemutató szervezése (főtevékenység).
- A névhasználat időtartama: határozatlan időre.
- A névhasználat célját: a MAPEI Tihanyi Félmaraton futóversenynek ezen a néven történő megszervezése
- A névhasználat módja: a névhasználat a rendezvényen, illetve a rendezvényhez kapcsolódó kommunikáció keretében történik online és print felületeken, a hagyományos és a közösségi médiában.
- A kérelmező cégnév, fantázianév vagy valamilyen más megnevezés részeként kívánja a „Tihany” nevet használni, akkor a cégnév, fantázianév vagy a más megnevezés teljes szövege: MAPEI Tihanyi Félmaraton, amelyet egy római számmal jelzett, minden évben eggyel növekvő sorszám előz meg (pl. 2024-ben a X-es sorszám).
- A névhasználat jogszerűségért vagy rendeltetésszerűségéért felelős személy neve és beosztása: Kecán Pál Máttyás ügyvezető.

Elérhetőségeink, amennyiben további egyeztetés szükséges

Kecán Pál Máttyás ügyvezető

Telefonszám: +36-20-801-20-83

E-mail cím: kecan.pal@bowmanandbecker.com

Kapcsolattartó:

Juhász Nóra


Telefonszám: +36-20-457-42-75

E-mail cím: juhasz.nora@bowmanandbecker.com

Tihany, 2024. 3. 25.

Köszönettel, a szervezőség nevében:

Keczan Pál



**BOWMAN AND BECKER KFT.**  
2462 Martonvásár, Dózsa György út 2.  
10100792-05959300-01005009  
Adószám: 25789485-2-07  
Cgl: 07-09-027428

# nyí Felmárató

és napon lettek közé


- 1. 1. 8237 Magyarország
- 1. 1. 8237 Magyarország

- 1. 1. 8237 Magyarország
- 1. 1. 8237 Magyarország

## és Méré pontok

- ont
- ont
- s mérőpont

k



# nyí Fejmarato

és  
4 napos utak közé

- 1. 8237 Magyarország
- 1. 8237 Magyarország

- 1. 8237 Magyarország
- 1. 8237 Magyarország

és Méré pontok

ont  
ont  
s mérőpont

k

