



Szám: 01/107/2025.

## ELŐTERJESZTÉS

**Készült:** A Képviselő-testület 2025. március 13-i nyilvános ülésére

**Tárgy:** Magyar Tájékoztató Futó Szövetség kérelme

**Melléklet:** 1 pld. kérelem, 1 pld. helyszínrajz

**Előterjesztő:** Kötél Balázs polgármester  
**Ellenjegyezte:** dr. Nagy Rusztem Zoltán jegyző  
**Előterjesztést készítette:** Szabó Kálmán műszaki csoportvezető

<b>Tárgyalás:</b>	nyilvános ülés	<input checked="" type="checkbox"/>
	zárt ülés	<input type="checkbox"/>
<b>Elfogadás:</b>	egyszerű többség	<input checked="" type="checkbox"/>
	minősített többség	<input type="checkbox"/>
<b>Véleményezi:</b>	Pénzügyi és Gazdasági Bizottság	<input checked="" type="checkbox"/>
	Szociális Bizottság	<input type="checkbox"/>

## Tisztelt Képviselő – testület!

Magyar Tájékoztató Futó Szövetség közterületen kialakítandó ellenőrző pontok elhelyezésével kapcsolatban kérelemmel fordult Önkormányzatunkhoz. ARévész Máriusz aktív Magyarországiért felelős államtitkár által létrehozott Aktív Magyarország Program végrehajtásának érdekében az Aktív és Ökoturisztikai Fejlesztési Központ Nonprofit Kft. az AOFK\_T/0274/2023. számú támogatói okiratban megbízta Kérelmezőt a Pontvadászat – tájékoztatói élménysport program megvalósításával. A projekt keretében a „Pontvadászat Program” megvalósításához 40 db ellenőrző pontot helyeznének ki a mellékletnek megfelelően. A területek tulajdonosai között a Tihanyi Erdőbirtokosság, a Nemzeti Park Igazgatóság és a Tihanyi Apátság is szerepel, kérelmező tájékoztatása szerint velük megtörténtek az egyeztetések, és támogatásukról biztosították a Futó Szövetséget. A program a mellékelt kérelemben látható A5, vagy A6 méretű, fekete-fehér színű táblák kihelyezését tartalmazza külön kérelmező által kihelyezendő fa tartószerkezeten, vagy meglévő fa-, információs oszlopokon.

Fentiek alapján kérem, szíveskedjenek az előterjesztést megtárgyalni és a határozati javaslatot elfogadni.

### Határozati javaslat Tihany Község Önkormányzat Képviselő-testülete ...../2025. (III. 13.) számú határozat

Tihany Község Önkormányzat Képviselő-testülete megtárgyalta és támogatja a Magyar Tájékoztató Futó Szövetség kérelmét, és a kérelemhez csatolt helyszínrajz szerint engedélyezi a tulajdonában lévő közterületeken 40 db ellenőrző pont kihelyezését „pontvadászat program” megvalósítása érdekében minimum 5 évig A5/A6 méretben, fekete-fehér színben.

1. A Képviselő-testület felhatalmazza a polgármestert a szükséges dokumentumok aláírására.

**Határidő:** 2025. március 31.

**Felelős:** polgármester

**Kapja:** műszak, pénzügy

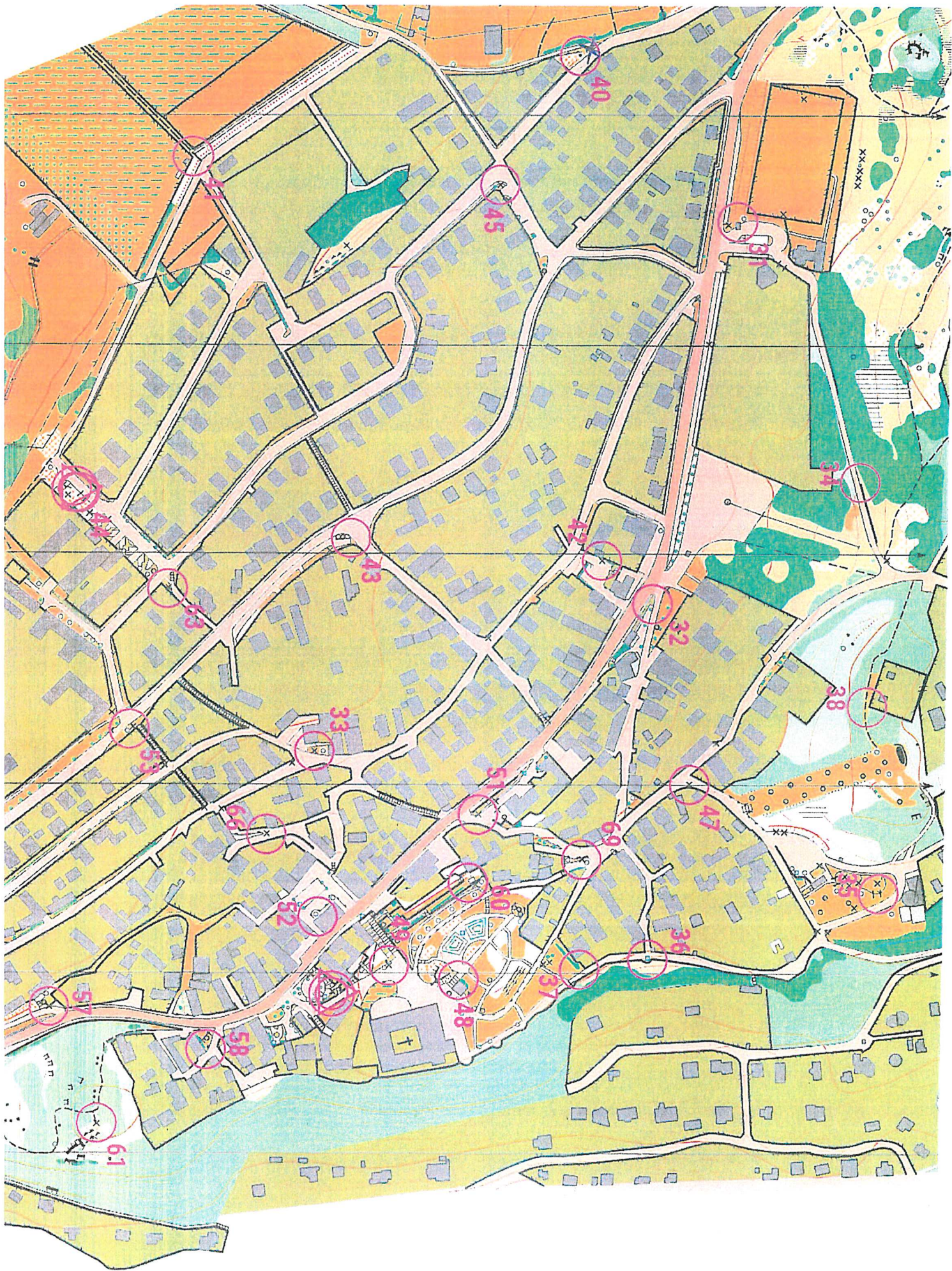
Tihany, 2025. február 28.

Az előterjesztés törvényes!

  
dr. Nagy Rusztem Zoltán  
jegyző



Kötél Balázs  
polgármester



# KÉRELEM

**Tárgy:** Pontvadászat projekt megvalósításához terület használati hozzájárulás kérése.

01/2114-1	2025 FEBR 17. FELVÉTEL
Szlóvá K.	
ÜGYVIT	ÁLL. NEM

Tisztelt Polgármester Úr!

Alulírott, Less Áron a Magyar Tájékoztató Futó Szövetség főtitkára a következő

kérelmet nyújtom be:

Kérem Tihany Község Önkormányzatát, hogy engedélyezze a 2 sz. mellékletben jelölt terület használatát, a Pontvadászat Program egy pályájának kijelölésére, mely 40 darab ellenőrzőpont telepítését foglalja magába, részletesebben az 1 sz. mellékletben.

Az ellenőrzőpontok koordinátái a 3.sz mellékletben találhatóak.

A speciális táblák lehetőségeire a példákat a 4.sz melléklet tartalmazza.

**A Kérelem rövid indoklása és a terület használat célja:** A 2 sz. mellékletben jelölt területen a Pontvadászat Program egy pályáját kívánjuk kijelölni, mely Tihany község szabadidős életének és turizmusának fejlesztésében is nagy potenciállal rendelkezhet. Vállaljuk, hogy a Kossuth Lajos utcától keletre eső település részeken, illetve a Mádl Ferenc téren nem tervezünk olyan pályát és eseményt, amely futótevékenységgel jár. Részletesebben a programról az 1 sz. mellékletben foglalt tájékoztatóban olvashat.


**Időtartam:** A pálya telepítésétől számított legalább 5 évig.

Kérjük, hogy a kérelemmel kapcsolatos döntésről értesítsék Mérő Dominika program koordinátort

és Szivák Ildikó helyi koordinátort. Mérő Dominika elérhetőségei: +36309215077,

pontvadaszat@mtfsz.hu; Szivák Ildikó: +36705472966, ildiko.szivak@gmail.com.

Tisztelettel:

  
Less Áron főtitkár  
Magyar Tájékoztató Futó Szövetség  
1146 Budapest, Istvánmezei út 1-3.  
Budapest, 2025.02.14.

## 1 sz. melléklet:

# PONTVADÁSZAT PILOT TÁJÉKOZTATÓ

Révész Máriusz aktív Magyarországért felelős államtitkár által létrehozott Aktív Magyarország Program végrehajtásának érdekében az Aktív és Ökoturisztikai Fejlesztési Központ Nonprofit Korlátolt Felelősségű Társaság az AOFK\_T/0274/2023. számú Támogatói Okiratban megbízta az MTFSZ-t a Pontvadászati – tájékoztatói élménysport program megvalósításával.

A program lényege, hogy az MTFSZ rendszeres, térképes tájékoztatói feladatot tartalmazó szabadidősport eseményeket szervez az ország számos településén vagy településhez közeli természeti területen, helyi partner szervezetek bevonásával. Az események célközönsége mindenki, aki sportos-szabadidős aktivitásban szívesen részt vesz, de elsősorban a mozgásszegény életmódot élő (adott esetben soha nem sportoló) emberek, korosztálytól függetlenül, akiket a projekt által a sportos aktivitás élményébe kíván az MTFSZ bevezetni.

A résztvevők egy tájékoztatói feladattal kombinált futó, gyalogló, kerékpáros vagy más mozgásformával lebonyolított pályát teljesítenek egyénileg vagy csapatként, közben ellenőrzőpontokat kell érinteniük, ahol a pontokon opcionálisan valamilyen feladatot kell megoldaniuk vagy kvízkérdést megválaszolniuk. A projekt céljaira mobil alkalmazás és webes portál készül, ami támogatja az események szervezését és lebonyolítását, a résztvevőknek pedig egyszerűvé és szerethetővé teszi a teljesítendő feladatot. A pályákhoz az MTFSZ egyszerű tájfutó térképeket készít, melyek segítségével a tájékoztató és az ellenőrzőpontok megtalálása bárki számára előképzettség nélkül teljesíthető.

A pályákat számos célra lehet majd használni, például alkalmasak játékos versenyek rendezésére gyermekek számára, illetve az idősök megmozgatására is kreatív módon, de a családok számára is kitűnő lehetőséget biztosítanak a szabadidő aktív eltöltésére. A projekt olyan kihívást biztosít a résztvevőknek, melynek teljesítésében fizikai próbatételt, tájékoztatói feladatmegoldást és szellemi aktivitás kombináltan kell felmutatniuk. A projekt célja egyben, hogy ezen aktivitási formák jól működő kombinációira gyakorlatot alakítson ki, a keveset vagy sosem sportoló lakosság megmozgatására egy működő lehetőséget találjon.

A projekt működtetéséhez az MTFSZ központi koordinációs irodát állított fel, amely nyilvántartja a bekapcsolódó helyszíneket, szervezi az állandó ellenőrző pontok telepítését és a térképek készítését, készíti az esetleges feladványokat, támogatást nyújt az események szervezéséhez. Kapcsolatot tart a helyi eseményszervezőkkel és a projekt összes szereplőjével, biztosítja a megfelelő információáramlást, elvégzi az informatikai rendszerben a szükséges tartalomadminisztrátori feladatokat, karbantartja a portál tartalmát és a közösségi média felületeket, híreket készíti.

A projekt első szakasza 2023. július 15-én indult el és a működtetését egy központi koordinációs iroda végzi ([pontvadaszat@mtfsz.hu](mailto:pontvadaszat@mtfsz.hu)).

3.sz melléklet –A táblázat tartalmazza az ellenőrzőpontok sorszámát, ami a terepen fel lesz tüntetve a kis táblán,; a pontos geo-koordinátát és az objektum földrajzi leírását.


Ellenőrzőpont kódja	Koordináta	Pont helye	Tartóoszlop telepítése	Tábla anyaga
S1 – Start, Cél	46°54'47,79" 17°53'21,02"	Információs tábla	nem	műanyag vagy matrica
31	46°54'58,20" 17°52'53,02"	Buszmegálló Ny-i oldala	igen	műanyag
32	46°54'55,94" 17°53'7,03"	Virágágyás ÉK-i széle	igen	műanyag
33	46°54'47,40" 17°53'12,19"	Információs tábla	nem	műanyag vagy matrica
34	46°55'1,17" 17°53'2,69"	Áthatolhatatlan fal Ny-i vége	igen	műanyag
35	46°55'1,46" 17°53'17,83"	Játszótér bejárata	igen	műanyag
36	46°54'55,71" 17°53'20,12"	Ivókút hátoldala	nem	műanyag vagy matrica
37	46°54'54,00" 17°53'20,40"	Sövény ÉK-i vége	igen	műanyag
38- Erdőbirtokossági érdekeltség	46°55'1,26" 17°53'10,96"	Az örvény mellett, ahol a vízmű kerítésének keleti sarka megközelíti az ösvényt	igen	műanyag
39	46°54'23,90" 17°53'15,66"	Parkoló óra	nem	matrica
40	46°54'54,32" 17°52'46,86"	szikla	igen	műanyag
41– Apátsági érdekeltség	46°54'42,99" 17°52'55,04"	Kerítés sarka	igen	műanyag
42	46°54'54,69" 17°53'5,39"	Parkoló óra	nem	matrica
43	46°54'48,33" 17°53'4,31"	É-i jellegfától északra a virágágyás szélén	igen	műanyag
44	46°54'41,71" 17°53'2,59"	Játszótér bejárata	nem	műanyag
45	46°54'52,25" 17°52'51,53"	Parkoló óra	nem	matrica
46	46°54'30,86" 17°53'15,46"	Gémeskút Ny-i oldala	igen	műanyag
47	46°54'56,80" 17°53'13,70"	Információs oszlop	nem	műanyag vagy matrica

48 – Apátsági érdekeltség	46°54'50,98" 17°53'20,71"	Épület nyugati sarka	igen	műanyag
49	46°54'49,21" 17°53'20,10"	Információs tábla	nem	műanyag vagy matrica
50	46°54'37,82" 17°53'20,23"	Pad É-i oldala	igen	műanyag
51	46°54'51,48" 17°53'14,64"	Információs tábla	nem	műanyag vagy matrica
52	46°54'47,40" 17°53'18,22"	Fa ÉK-i oldala, a virágágyás szélén	igen	műanyag
53	46°54'42,80" 17°53'11,24"	Fa ÉNy-i oldala	igen	műanyag
54	46°54'19,60" 17°53'23,10"	Ny-i fa mellett	igen	műanyag
55	46°54'23,07" 17°53'18,30"	Fa ÉNy-i oldala	igen	műanyag
56	46°54'33,29" 17°53'19,30"	Sövény ÉNy-i vége	igen	műanyag
57	46°54'40,71" 17°53'21,38"	Lepárló mellett a virágágyás szélén vagy az utcajelző táblán	igen, ha a táblán van nem kell	műanyag
58	46°54'44,59" 17°53'23,09"	Sövény ÉK-i vége	igen	műanyag
59	46°54'38,83" 17°53'23,84"	Információs tábla	nem	műanyag vagy matrica
60	46°54'51,21" 17°53'17,14"	Pergola DK-i oldala	igen	műanyag
61- Erdőbirtokossági érdekeltség	46°54'41,87" 17°53'25,65"	Nyársas-hegy tetején lévő pad mellett	igen	műanyag
62	46°54'31,69" 17°53'24,21"	Lépcső tetején	igen	műanyag
63	46°54'43,79" 17°53'6,08"	Pad DK-i oldala és a kerítés között	igen	műanyag
64- Erdőbirtokossági érdekeltség	46°54'24,62" 17°53'32,00"	Az északi pad mellett	igen	műanyag
65- Erdőbirtokossági érdekeltség	46°54'23,13" 17°53'26,91"	A fa gyalogos híd É-i oldala	igen	műanyag
66	46°54'46,16" 17°53'15,19"	Információs tábla	nem	műanyag vagy matrica
67	46°54'27,30" 17°53'29,09"	DNy-i pad mellett	igen	műanyag

68	46°54'37,07" 17°53'17,33"	ÉK-i pad mellett	igen, vagy a pad oldalán rögzítve	műanyag
69	46°54'54,08" 17°53'16,38"	Információs tábla	nem	műanyag vagy matrica

## Mit kell keresnem a pályán?

A pontokon az alábbi képen látható narancs-fehér bója található, rajta a térképen is feltüntetett kóddal (ebből tudsz meggyőződni, hogy jó helyre érteztél). A bója alatt pedig megtalálod a QR kódot, ami a mobilos teljesítésnél kap szerepet.



Az ábrákon a programhoz tartozó ellenőrző pontok látványa és az applikáció nyitóoldala látható, a résztvevők ezeket kell keressék az appban megjelenő (vagy nyomtatott) térkép alapján.

#### 4.sz melléklet

A táblákat a mellékletben látható variációkban tudjuk elkészíteni. Kérésre lehet A6 vagy A5 méretű, színes vagy fekete-fehér. A táblák (az erre gyártott fa oszlopok helyett) felszerelhetők már meglévő táblákra, lámpaoszlopra, kerítésre, esetleg padra, (villanyoszlopra?) is.



1. kép A5, színes, padra szerelve



2. kép A5, színes, fa korlátra szerelve



3. kép A6, fekete-fehér



4. kép A6, fekete-fehér