



Szám: 01/ 222 - 1 / 2026.

## ELŐTERJESZTÉS

**Készült:** A Képviselő-testület 2026. január 29-i rendes, nyilvános ülésére

**Tárgy:** **Vuelta Kft. kérelme Tour de Balaton kerékpáros túra rendezésére**

**Mellékletek:** 1 pld. kérelem

**Előterjesztő:** Kötél Balázs polgármester

**Ellenjegyezte:** Jurics Tamás jegyző

**Előterjesztést készítette:** Szabó Kálmán műszaki csoportvezető

**Tárgyalás:** nyilvános ülés

zárt ülés (javasolt)

**Elfogadás:** egyszerű többség

minősített többség

**Véleményezi:** Pénzügyi és Gazdasági Bizottság

Szociális Bizottság

## Tisztelt Képviselő-testület!

A Vuelta Sportegyesület (1104 Budapest, Bodza utca 31/a.) 2026. május 30-án és 31-én szombaton és vasárnap 12. alkalommal szervez „Tour de Balaton” néven Balaton-kerülő kerékpáros túrát 5 távon, melyből a „Balaton XL” (206 km), a „Balaton L” (168 km) és a „Balaton M” táv halad át Tihany településén, nagyjából 9:00 és 18.00 óra között.

A kerékpárosok túra tempóban haladnak, nem versenyeznek. A résztvevők a túrára történő nevezésükkel vállalják a KRESZ szabályainak betartását.

A szervezők a túra sikeres lebonyolítása érdekében az alábbiakhoz kérik a Képviselő-testület hozzájárulását:


- I. Az alábbi, Tihany község kezelésében lévő kerékpárutak használata: 2026. május 30 és 31-én:
  - a) „Balaton XL” túra: Aszófő irányából – 71-es út melletti kerékpárút – lepke sor – 71-es út melletti kerékpárút – Balatonfüred
  - b) „Balaton L” túra: Aszófő irányából – 71-es út melletti kerékpárút – Lepke sor – kerékpárút – Tihany kikötő – Váralja utca – Klebelsberg Kuno utca – kerékpárút – Kenderföldi út- Rév utca – Tihany Rév állomás – Szántód
  - c) „Balaton M” túra: Szántód irányából – Tihany Rév állomás – Rév utca kerékpárút – Kenderföldi út – kerékpárút – Klebelsberg Kuno utca – Tihanyi kikötő – kerékpárút – lepke sor – Balatonfüred
- II. A biztonságról a szervezők és a megyei rendőrkapitányság gondoskodik, de kérik, hogy az Önkormányzat a rendezvény lebonyolítását polgárőrökkel, rendezőkkel segítse.
- III. A rendezők kérik a hozzájárulást ahhoz, hogy a fontosabb keresztezésekben A/4 méretű, fehér alapon piros nyilakkal és Tour de Balaton matricával ellátott táblákat helyezzenek ki, a rendezvény előtti szerdától a rendezvényt követő keddi napig.
- IV. Továbbá kérik, hogy az útvonaljelölés során engedélyezzék a szervezőknek 2 db. 50 cm<sup>3</sup> robogó használatát a túra útvonala mentén, valamint a kerékpárúton.

Kérem a Tisztelt Képviselő-testületet, hogy az előterjesztés alapján, hozza meg döntését.

Tihany, 2026. január 23.

Az előterjesztés törvényes!

**Jurics Tamás**  
jegyző



**Kötél Balázs**  
polgármester



**Határozati javaslat**  
**Tihany Község Önkormányzat Képviselő-testülete**  
**...../2026. (I. 29.) határozata**

Tihany Község Önkormányzat Képviselő-testülete megtárgyalta a Vuelta Sportegyesület (1104 Budapest, Bodza utca 31/a.) kérelmét és az alábbi döntést hozza:

Tihany Község Önkormányzatának Képviselő-testülete hozzájárulását adja 2026. május 30-án és 31-én a „Tour de Balaton” néven Balaton-kerülő kerékpáros túra megszervezéséhez Tihany község területén a kérelmező által leírt útvonalon az Önkormányzat tulajdonában lévő terület igénybevételeivel, tájékoztató táblák kihelyezésével.

Az önkormányzatnak a rendezvény lebonyolításához személyzetet nem áll módjában biztosítani, a rendezvény balesetmentes lebonyolítása, az útvonalak biztosítása, az érintett lakosság tájékoztatása a kérelmező feladata.

A hozzájárulás út és parkoló lezárására nem jogosít, a forgalmat a rendezvény ideje alatt folyamatosan biztosítani kell.

A sportesemény szervezése és lebonyolítása során a KRESZ szabályait be kell tartani.

A település sporteseménnyel érintett területeinek helyreállítása (hulladék összegyűjtése, károk kijavítása stb.) a kérelmező kötelezettsége, melynek biztosítása érdekében ..... Ft biztosíték letétele szükséges az Önkormányzat részére, legkésőbb a verseny megrendezése előtti 8. napon. A versenyterület eredeti állapotban történő visszaadása esetén a biztosítékot az Önkormányzat visszautalja a szervezőknek.

Kötelezettségzegés esetén, a biztosíték összege az Önkormányzatnál marad a károk és elmaradt tevékenységek elvégzésének fedezetére, a szervezők számára további támogatás, engedély a sportesemény szervezéséhez nem nyújtható.

A Képviselő-testület felhatalmazza a polgármestert a szükséges dokumentumok aláírására.

Határidő: 2026. január 31.

Felelős: polgármester

Tihany Község Önkormányzat  
Kötél Balázs Polgármester Úr részére

8237 Tihany, Kossuth Lajos u. 12.  
[onkormanyzat@tihany.hu](mailto:onkormanyzat@tihany.hu);  
[polgarmester@tihany.hu](mailto:polgarmester@tihany.hu)

TIHANYI KÖZÖS ÖNKORMÁNYZATI HIVATAL	
01/5447-1 Szám	2025 NOV 07. Érkezés napja
Siabó K. ügyint. db-mell	

1. oldal  
2025. november 5.

Tárgy:  
Hozzájárulási kérelem  
Tour de Balaton 2026

Tisztelt Polgármester Úr!

A Vuelta Sportiroda 2026. május 30-án és 31-én, immár **12. alkalommal** kívánja megrendezni Tour de Balaton elnevezésű, a Balatont megkerülő kerékpáros túráját. A rendezvényt a jövő évtől kezdődően két napos eseményként tervezzük lebonyolítani. E döntésünkkel a folyamatosan növekvő nevezői létszámra kívánunk reagálni, hiszen célunk, hogy a megnövekedett kerékpáros forgalmat időben egyenletesebben osszuk el, és ezáltal a közlekedést még biztonságosabbá tegyük mind a résztvevők, mind a helyi lakosság számára.

Az esemény 4 távon kerül megrendezésre (30 km (S), 78 km (M), 168 km (L), 206 km (XL)), melyből a „Balaton XL”, „Balaton L” és „Balaton M” táv halad át az Önök településén.

A két napos lebonyolítás tervezett menete a következő:

- **2026. május 30. (szombat):** Balaton XL, Balaton L, Balaton M és Balaton S távok
- **2026. május 31. (vasárnap):** Balaton M és Balaton S távok teljesítésére lesz lehetőség

A fenti változtatással célunk, hogy a rendezvény zavartalan lebonyolítása mellett a közlekedési terhelés mérséklődjön és a helyi közösség mindennapi életét a lehető legkisebb mértékben érintse. Eseményünk további céljai közé tartozik a balatoni kerékpárút népszerűsítése, valamint az aktív kikapcsolódást és az egészséges életmódot kereső hobby sportolók és családok megszólítása.

Útvonal és áthaladás

**2026. május 30. (szombat):**

- A Balaton XL (206 km) hosszú túra reggel 6 órakor szakaszos rajttal indul Siófokról, Zamárdi irányába, egy teljes kört tesz a Balaton körül és még aznap este Siófokon ér véget.
- A Balaton L (168 km) túra szintén 6 órakor rajtol Siófokról, majd a Balaton nyugati medencéjét kerüli meg. A résztvevők Tihanyról Szántódra komppal utaznak át, majd ugyanazon az útvonalon térnek vissza Siófokra.  
*A két túra kerékpárosainak várható létszáma 2000 fő.*
- A 78 km hosszú Balaton M túra délelőtt 9 órakor szakaszos rajttal indul Siófokról. A résztvevők komppal indulnak Szántódról Tihany irányába, majd a keleti medencét kerülik meg.  
*A kerékpárosok várható létszáma 500 fő.*

**2026. május 31. (vasárnap):**

- A Balaton M táv útvonala megegyezik a szombati nappal.  
*A kerékpárosok várható létszáma 1500 fő.*

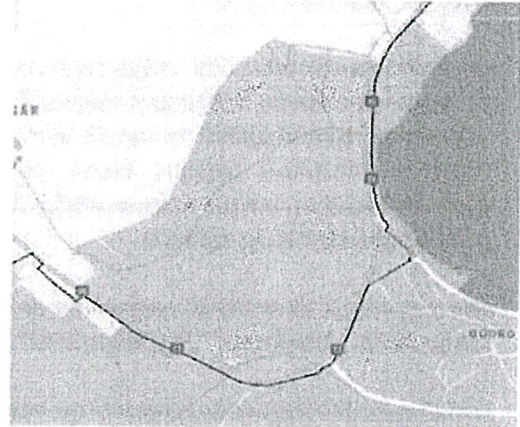
A kerékpárosok várhatóan nagyjából 9:00 és 18:00 között elnyúlva, kis csoportokban haladnak át a településen.

A kerékpárosok túra tempóban haladnak, egyedüli céljuk a kitűzött táv teljesítése, nem céljuk a minél rövidebb idő alatt történő haladás, tehát nem versenyeznek. A résztvevők a túrára történő nevezésükkel vállalják, hogy a KRESZ szabályait betartják, melynek fontosságára a szervezők előzetesen az esemény internetes oldalán is, valamint a túra indulása előtt a helyszínen is felhívják a figyelmüket.

A túra sikeres lebonyolításához, kérem hozzájárulását az alábbi Önök kezelésében álló kerékpárutak / kerékpárbarát utak használatára 2026. május 30 és 31-re:

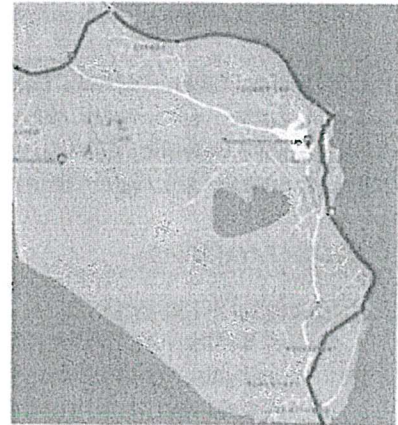
Balaton XL túra

Aszófő irányából - 71-es út melletti kerékpárút - Lepke sor - 71-es út melletti kerékpárút → Balatonfüred



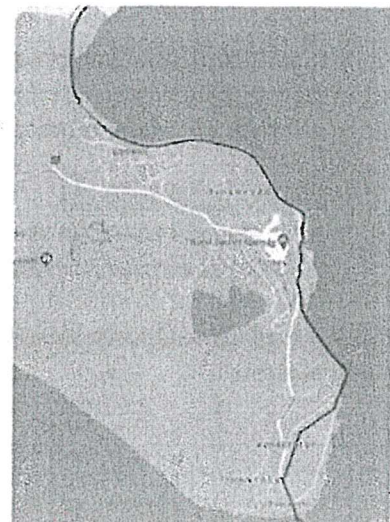
Balaton L túra

Aszófő irányából - 71-es út melletti kerékpárút - Lepke sor - kerékpárút - Tihany kikötő - Váralja utca - Klebersberg Kuno utca - kerékpárút - Kenderföldi út - Rév utca - Tihany Rév állomás → Szántód



Balaton M túra

Szántód irányából - Tihany Rév állomás - Rév utca kerékpárút - Kenderföldi út - Kerékpárút - Klebersberg Kuno utca - Tihanyi kikötő - kerékpárút - Lepkes sor → Balatonfüred



A biztonságról, ahol szükséges a szervezők, polgárőrök és a megyei rendőrkapitányságok gondoskodnak. A fontosabb csomópontoknál rendőri forgalomirányítást alkalmazunk. A forgalmasabb helyekre a szemközti irányból tájékoztató táblákat helyezünk ki a szintén Balaton körül közlekedő kerékpárosok számára.

Kérjük, hogy amennyiben erre lehetőség van, a túra balesetmentes lebonyolítását segítse elő azzal, hogy **polgárőrökkel, rendezőkkel** biztosítja a kerékpáros csoportok haladását a település útjain, a kritikus pontokon, az útkeresztezésekben. Amennyiben forgalomirányítási, polgárőri segítséget tud nyújtani, úgy kérem, hogy az illetékes kollégája vegye fel a kapcsolatot az túra szervezőjével, a túra útvonalának felelősével (elérhetőség lejjebb).

### **1. Túrázóink először a Balaton M-es táv során Szántódról Tihanyba érkezve érintik településüket.**

Az M-es táv 9:00 és 10:00 között indul Siófokról. A résztvevők 10:00 és 11:20 között 3-4 komppal ~ 200-250 fős egységekben érkeznek a tihanyi kerékpárútra. A kompról való leszálláskor, valamint a Fürdőtelepi utcáig való eljutás során várhatóan szétnyúlik a túrázók csoportja.

A Fürdőtelepi utcánál a kerékpárosok Klebelsberg Kuno utcára tereléséhez a szükséges szervezőket biztosítjuk, ezen felül a Fürdőtelepi utca és a Váralja utca közötti szakaszra 3 fő sípos szervezővel és lassításra figyelmeztető táblával tervezzük biztosítani a kerékpárosok haladását.

Az előző évek gyakorlatával szemben idén a Váralja utcába való betérés helyett a kerékpárosokat tovább engedve a Klebelsberg Kuno utcán a sorompónál terelnék be a Hajóállomás felé.

Ezt azért látjuk indokoltnak, mert ebben az esetben a 7117-es számú utat csak egyszer szükséges keresztezni a kerékpárosoknak (Fürdőtelepi utcánál) és a Váralja utca keresztezést így elkerülhetjük.

A Balatoni Limnológiai Intézetnél, a sorompónál a zökkenőmentes lebonyolításhoz 2 fő szervezőt biztosítunk. Várhatóan az összes M-es távú kerékpárosunk áthalad 10:00 és 12:00 között.

A sorompó nyitását erre az időszakra szeretnénk kérni.

### **2. Balaton L-es távunk érinti legközelebb a települést.**

11:50 és 17:00 között Aszófó irányából érkezik és Lepke sor felől éri el a 7117-es sz. út melletti kerékpárutat.

A táv irányából adódóan a résztvevők az eddig megszokottak szerint Hajóállomás → Váralja utca → Klebelsberg Kuno utca útvonalon érnék el újra a Fürdőtelepi utcánál lévő kerékpárutat, így ők a 7117-es utat ezen a szakaszon nem kell, hogy keresztezzék.

### **3. További távjaink**

A Balaton XL-es táv 11:30 és 18:00 között Aszófó irányából, Lepke soron keresztül, Balatonfüred felé hagyják el a települést.

A fenti biztonsági kiegészítésekkel és részletes leírással szeretnénk kérni, hogy a Klebelsberg Kuno utca használatához a Limnológiai Intézetnél és sorompón való átkeléshez járuljanak hozzá.

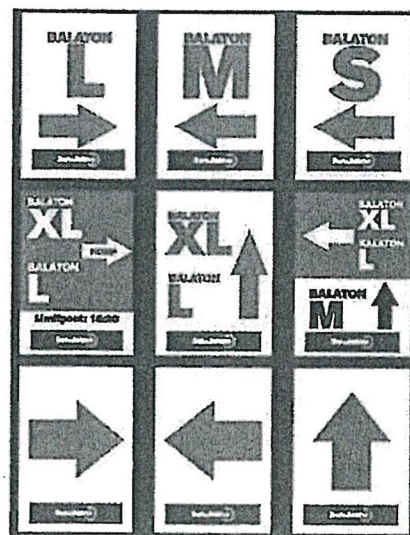


### Útvonaljelölés és behajtási engedély

Túravezetőink kijelölt útvonalon való haladását a fontosabb kereszteződésekben kihelyezett, A4-es méretű fehér alapon piros nyilakkal, és Tour de Balaton matricával ellátott táblákkal segítjük. A táblák legkorábban a rendezvény előtti szerdán kerülnek kihelyezésre és a rendezvényt követő keddig maradnak.

Kérem, hozzájárulásukat az ideiglenes irányító táblák kihelyezésére.

Továbbá kérem, hogy az útvonaljelölés során engedélyezzék szervezőinknek 2 db 50 cm<sup>3</sup> robogó használatát a túra útvonala mentén, illetve a kerékpárúton. Útvonaljelölőink Tour de Balaton rendezői matricával vannak ellátva.



**Kapcsolattartás**

---

**Kapcsolattartás útvonallal kapcsolatban:**

- Kiss Sándor                      Telefon: +36 30 835-6674                      email: [kiss.sandor@tdh.hu](mailto:kiss.sandor@tdh.hu)


**Kapcsolattartás engedélyeztetéssel kapcsolatban:**

- Grman Lina Luca                      Telefon: +36 30 202 8579                      email: [engedely@tdh.hu](mailto:engedely@tdh.hu)

**A rendezvény lebonyolításáért felelős:**

- **Vuelta Kft.**
- Székhely: 1104 Budapest, Bodza utca 31/a.
- Telephely/Postacím: 1103 Budapest, Hangár utca 10.
- Felelős főszervező: Eisenkrammer Károly, ügyvezető
- Telefon/Fax: 06-1 / 273-18-61
- E-mail: [info@vuelta.hu](mailto:info@vuelta.hu), Honlap: [www.tourdebalaton.hu](http://www.tourdebalaton.hu)

Tisztelettel,

  
**Eisenkrammer Károly** **Vuelta Kft.**  
1104 Budapest, Bodza utca 31/a.  
Adószám: 12487224-2-42  
Bankszámlaszám:  
10300002-20114253-00003285

